




ТУРОПЕРАТОР
Дельфин
WWW.DELFIN-TOUR.RU



МОЙ ДАГЕСТАН –
ОТКРЫВАЕМ НЮАНСЫ ПЛЯЖНОГО ОТДЫХА
НА КАСПИЙСКОМ МОРЕ





Республика Дагестан граничит с Азербайджаном и Грузией.

Из субъектов РФ Дагестан граничит с Чеченской республикой, Ставропольским краем и Калмыкией.

Климат Дагестана умеренно-континентальный, на юге региона переходящий в субтропический.

Все крупные города Дагестана расположены на побережье Каспийского моря – самого крупного соленого озера в мире.





Международный аэропорт
Махачкалы имени Амет-Хана
Султана.

Время в пути из Москвы ~ 2,5 часа.



ТРАНСПОРТ



ТРАНСПОРТ

Аэропорт – Махачкала
24 км

Аэропорт – Каспийск
18 км

Аэропорт – Избербаш
60 км

Аэропорт – Дербент
106 км



Ж/Д ВОКЗАЛЫ

- Махачкала
- Манас
- Избербаш
- Дербент

Время в пути из Москвы ~ 40 часов.



Особенности региона

- Не все кафе и рестораны продают алкоголь.
- Не рекомендуется ходить в вызывающей или излишне открытой одежде (вне пляжа).
- Не рекомендуется явное проявление романтических чувств в общественных местах.
- В период Рамадана многие кафе и рестораны закрыты в дневное время, а в магазинах не продается алкоголь.
- Местное население очень доброжелательно относится к туристам.
- Жители Дагестана очень гордятся своим земляком поэтом Расулом Гамзатовым.

ВАЖНО!



Особенности региона

- Большинство отелей продается на завтраках или без питания.
- Большинство отелей имеют «просторную» планировку.
- В некоторых отелях в бассейнах есть женские и мужские дни или часы.
- Очень широкая пляжная полоса.
- Равнинный ландшафт.
- Не везде можно купаться даже при наличии пляжа.
- Регион активно развивается в плане туризма.
- В регионе очень активное и временами достаточно хаотичное дорожное движение.
- Путаница с адресами в Махачкале.

ВАЖНО!



- Ваучер Туроператора «Дельфин»
- **ДЛЯ ВЗРОСЛЫХ И ДЕТЕЙ ОТ 14 ЛЕТ:**
Паспорт (общегражданский)
- **ДЛЯ ДЕТЕЙ ДО 14 ЛЕТ:**
Свидетельство о рождении

Несовершеннолетние туристы, путешествующие с третьими лицами, должны иметь согласие от родителя в простой письменной форме.

Рекомендуем взять с собой полис ОМС.

НЕОБХОДИМЫЕ ДОКУМЕНТЫ



D

- Название региона переводится как «Страна гор», при этом горы занимают лишь 40% территории.
- Столица Дагестана названа в честь революционера Магомед-Али Дахадаева (Махача).
- Дербент – самый южный город России, а также один из древнейших «живущих» городов мира.
- По количеству объектов культурного наследия Дагестан обогнал даже Москву и находится на первом месте в России.
- Также Дагестан занимает первое место в России по количеству мечетей.
- В Дагестане проживают более 60 национальностей. Это самый многонациональный регион России.
- Здесь находится самый глубокий в мире каньон – Сулакский.
- Многие местные жители не употребляют алкоголь, при этом регион является одним из крупнейших производителей вина, шампанского и коньяка.

ИНТЕРЕСНЫЕ ФАКТЫ О ДАГЕСТАНЕ



- Махачкала
- Каспийск
- Манаскент
- Избербаш
- Дербент

Купальный сезон в Дагестане – с середины июня по начало сентября. В пик сезона вода прогревается до 27 градусов, а воздух до 30 градусов.

Пляжи – песчаные, местами ракушечные, очень широкие.

Море – мелкое, с пологим входом в воду.

D

ПЛЯЖНЫЕ КУРОРТЫ ДАГЕСТАНА



Особенности

Это не курортный, а крупный промышленный город-порт. Население города составляет более 600 тыс. человек.

Курортные зоны находятся на выезде из Махачкалы: в сторону Астрахани и в сторону Каспияска.

Здесь много городских (не пляжных) отелей.

МАХАЧКАЛА



Особенности

Достаточно протяженная и благоустроенная набережная (около полукилометра).

Местная достопримечательность - 8-й цех завода «Дагдизель».





Особенности

Находится между Махачкалой и Дербентом. Тихое и спокойное место.

В Избербаше есть аквапарк «Изберг».





Особенности

Дербент – один из древнейших городов мира.

Текущая протяженность набережной сейчас составляет около 800 метров. В планах строительство набережной длиной 12 км, работы уже ведутся.

Здесь можно прекрасно совместить пляжный и экскурсионный отдых.



Строительство крепости велось с 6 по 11 век н. э.

В переводе со средне-персидского означает «Солнечная крепость».

Архитектурно-археологический комплекс «Нарын-кала» работает ежедневно с 09.00 до 17.00 и включает в себя несколько музеев:

- Цитадель «Нарын-кала»
- Музей «Природа Прикаспия»
- Музей ковра и декоративно-прикладного искусства
- Дом-музей А. А. Бесстужева-Марлинского
- Музей «Культура и быт древнего Дербента»

КРЕПОСТЬ НАРЫН-КАЛА



СТАРЫЙ ГОРОД





СВЕТОМУЗЫКАЛЬНЫЙ ФОНТАННЫЙ КОМПЛЕКС В ПАРКЕ ИМ. НИЗАМИ ГЯНДЖЕВИ





**УЛИЦА СЧАСТЛИВЫХ ЛЮДЕЙ
(ПЕРЕУЛОК МИРЗЫ КАЗЕМ-БЕКА)**





Находится в 20 км от Дербента недалеко от села Арабляр.



ЭКРАНОПЛАН «ЛУНЬ»

D



КУХНЯ ДАГЕСТАНА





Отель «Calipso Palace»

Уровень стандартный

Махачкала, 15 км Сулакской трассы




DELFIN-TOUR.RU



Отель «Marwa»

Уровень высокий
Махачкала





ОК «Белый медведь»

Уровень стандартный
Махачкала





НОК «Журавли»

Уровень стандартный
Махачкала





Отель «Azimut Каспийск» ****

Уровень комфортный
Каспийск



DELFIN-TOUR.RU



Отель «Айсберг»
Уровень комфортный
Каспийск





Курортный отель «Electra Holiday»

Уровень стандартный

Манаскент






Отель «Океан» ***

Уровень стандартный

Избербаш





Отель «Ramina Village»

Уровень комфортный


Избербаш






Отель «Golden Beach»

Уровень комфортный
Дербент





Отель «Эмир»
Уровень стандартный
Дербент





Бутик-отель «Дербент»

Уровень комфортный
Дербент





Отель «Derbent Premium Hotel & SPA» ****
Уровень комфортный
Дербент





- Масштабное благоустройство прибрежной полосы.
- Строительство отелей общей вместимостью 12,5 тыс. коек.
- Строительство аквапарков и парков аттракционов.
- Строительство центра водных видов спорта и яхтенной марины.
- Строительство всероссийского образовательного детского центра.

ПЛАН РАЗВИТИЯ КАСПИЙСКОГО ПРИБРЕЖНОГО КЛАСТЕРА



Большое спасибо за внимание!

Чернова Екатерина

pm@delfin.ru

+7 (495) 280-08-16 доб. 166

